

Analýza rizik - obec Pernink

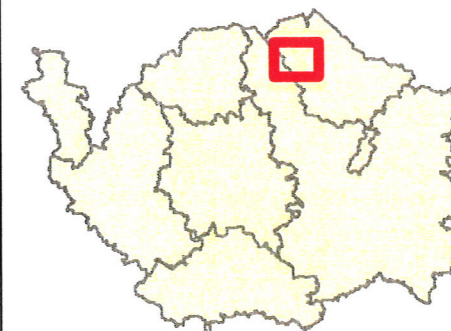


HZS Karlovarského kraje,
oddělení OOB a KŘ







0 150 300 600 900 1 200 metry

1:25 000

Vrstvy



Legenda

-  Obec Pernink
- Přivalové srážky kritické body**
- kategorie rizikovosti**
-  nízká rizikovost
-  střední rizikovost
-  vysoká rizikovost
-  Přirozená povodeň Bílá Bystřice
-  Chov Horský statek Abertamy

Vytvořeno: 09.08.2019

Zdroj dat:

Český úřad zeměměřičský a katastrální
Český statistický úřad
MAPY.CZ
Central European Data Agency
HZS Karlovarského kraje
Správa železničních dopravních cest

